

**All'Ufficio Tecnico Comunale  
del COMUNE di CUGLIATE  
FABIASCO**

**Autorizzazione paesaggistica per opere e/o interventi il cui impatto paesaggistico è valutato mediante una documentazione semplificata (1)**  
(art. 146, comma 3, D. Lgs 22.01.2004 n. 42)

**RICHIEDENTE**

(2)

.....  
*Persona fisica                      Società                      Impresa                      Ente*

**TIPOLOGIA DELL'OPERA E/O DELL'INTERVENTO**

(3).....  
 .....  
 .....

**1. OPERA CORRELATA A:**

- edificio
- area di pertinenza intorno dell'edificio
- lotto di terreno
- strade, corsi d'acqua
- territorio aperto

**CARATTERE DELL'INTERVENTO**

- Temporaneo o stagionale
- Permanente                      a) fisso                      b) rimovibile

**5.a DESTNAZIONE D'USO del manufatto esistente o dell'area interessata**  
(se edificio o area di pertinenza)

- residenziale                       ricettiva/turistica                       industriale/artigianale                       agricolo
- commerciale/direzionale                       altro.....

**5.b USO ATTUALE DEL SUOLO** (se lotto di terreno)

- Urbano                       agricolo                       boscato                       naturale non coltivato                       altro

## 6. CONTESTO PAESAGGISTICO DELL'INTERVENTO E/O DELL'OPERA

- centro storico     area urbana     area periurbana     territorio agricolo  
 insediamento sparso     insediamento agricolo     area naturale.

## 7. MORFOLOGIA DEL CONTESTO PAESAGGISTICO

- costa (bassa/alta)     ambito lacustre/vallivo     pianura     versante (collinare/montano)  
 altopiano/promontorio     piana/valliva (montana/collinare)     terrazzamento  
 crinale     pendenza media.

## 8. UBICAZIONE DELL'OPERA E/O DELL'INTERVENTO sul quale sia riportato se ricadente in area urbana:


a) estratto stradale con indicazione precisa dell'edificio, via, piazza, n. civico se ricadente in territorio extraurbano o rurale


b) estratto CTR/IGM/ORTOFOTO



Sulla cartografia l'edificio/area di intervento devono essere evidenziati attraverso apposito segno grafico o coloritura, nonché dovranno essere evidenziati i punti di ripresa fotografica (da 2 a 4).

- c) estratto tavola PRG o PDF e relative norme che evidenzino: l'edificio o sua parte; area di pertinenza/il lotto di terreno, l'intorno su cui si intende intervenire.
- d) estratto degli strumenti di pianificazione paesistica quali P.P.; P.T.C.P.; P.U.R.T. che evidenzino il contesto paesaggistico e l'area dell'intervento.






### **9. DOCUMENTAZIONE FOTOGRAFICA (da 2 a 4 fotogrammi)**

Le riprese fotografiche (da 2 a 4) devono permettere una vista di dettaglio dell'area di intervento e una vista panoramica del contesto da punti dai quali è possibile cogliere con completezza le fisionomie fondamentali del contesto paesaggistico, le aree di intervisibilità del sito.

Le riprese fotografiche vanno corredate da brevi note esplicative e dall'individuazione del contesto paesaggistico e dell'area di intervento.

PLANIMETRIA CON PUNTI DI RIPRESA



**10.a ESTREMI DEL PROVVEDIMENTO MINISTERIALE O REGIONALE DI NOTEVOLE INTERESSE PUBBLICO DEL VINCOLO PER IMMOBILI O AREE DICHIARATE DI NOTEVOLE INTERESSE PUBBLICO** (art. 136 – 141 – 157 D. Leg.vo 42/04):

- cose immobili             ville, giardini, parchi             complessi di cose immobili
- bellezze panoramiche

estremi del provvedimento di tutela e motivazioni in esso indicate

.....

.....

.....  
.....  
.....

**10.b PRESENZA DI AREE TUTELATE PER LEGGE** (art. 142 DEL d. Leg.vo 42/2004)

- territori costieri      territori contermini ai laghi       fiumi, torrenti, corsi d'acqua  
DENOMINAZIONE.....
- montagne sup. 1.200/1.600 m       ghiacciai e circhi glaciali       parchi e riserve
- territori coperti da foreste e boschi       università agrarie e usi civici       zone umide
- vulcani       zone di interesse archeologico.

**11. NOTE DESCRITTIVE DELLO STATO ATTUALE DELL'IMMOBILE O DELL'AREA TUTELATA**

(4) Elementi o valenze paesaggistiche che interessano l'area di intervento, il contesto paesaggistico

.....  
.....  
.....  
.....  
.....  
.....  
.....  
.....

**12. DESCRIZIONE SINTETICA DELL'INTERVENTO E DELLE CARATTERISTICHE DELL'OPERA (dimensioni materiali, colore, finiture, modalità di messa in opera, ecc.) CON ALLEGATA DOCUMENTAZIONE DI PROGETTO** (5)

.....  
.....  
.....  
.....  
.....





Riservato all'ufficio

**15. MOTIVAZIONE DEL RILASCIO DELL'AUTORIZZAZIONE E PER EVENTUALI  
PRESCRIZIONI DA PARTE DELL'AMMINISTRAZIONE COMPETENTE**

.....  
.....  
.....  
.....  
.....  
.....  
.....  
.....

**FIRMA DEL RESPONSABILE**

**CUGLIATE FABIASCO** \_\_\_\_\_

\_\_\_\_\_

**16. EVENTUALE DINIEGO O PRESCRIZIONI DELLA SOPRINTENDENZA  
COMPETENTE**

.....  
.....  
.....  
.....  
.....

.....

**FIRMA DEL SOPRINTENDENTE  
O DEL DELEGATO**

**DATA** \_\_\_\_\_

=====

**NOTE PER LA COMPILAZIONE:**

**(1)** La definizione di tali opere risulta problematica per la varietà di tipologie e di situazioni che possono presentarsi, oltre che per la connessione (fisica, funzionale, tipologica, formale, ecc.) ai caratteri del contesto paesaggistico dell'area in cui l'intervento si inserisce.

In linea di principio, ed a titolo non esaustivo, si intendono ricompresi in questa categoria tutti gli interventi minori, accessori, di arredo, in grado di non alterare complessivamente lo stato dei luoghi (contesto paesaggistico e area di intervento), quali:

- Antenne, parabole
- Cartellonistica (stradale e pubblicitaria), insegne pubblicitarie
- Manufatti di arredo urbano (ad esclusione degli interventi ricadenti nelle aree di cui alla lettera g) del comma 4 dell'art. 10 del D. Leg.vo 42 del 2004)
- Strutture temporanee di grandi dimensioni di durata non inferiore ad una settimana
- Strutture stagionali collegate all'attività turistica e del tempo libero
- Strutture di copertura non superiori a 10 mq (ad esclusione degli interventi ricadenti nelle aree di cui alla lettera g) del comma 4 dell'art. 10 del D. Leg.vo 42 del 2004)
- Pannelli solari e fotovoltaici fino ad una potenza di 20 Mwe
- Impianti di condizionamento

**(2)** La compilazione della scheda è a carico del soggetto che richiede l'autorizzazione paesaggistica.

La semplificazione della procedura di verifica attraverso la compilazione della scheda, così come la sua efficacia ai fini della valutazione dell'impatto paesaggistico delle opere di cui trattasi in ambiti tutelati, dovrebbe essere connessa al recepimento, nel Regolamento edilizio, dell'elenco e delle modalità di realizzazione di tali opere, selezionate sulla base delle effettive caratteristiche locali e dei condizionamenti imposti dai caratteri del vincolo. A tal fine, le Amministrazioni competenti propongono e concordano, in via preventiva, con la Direzione Regionale e le Soprintendenze di settore l'elenco delle opere che possono essere riferite a tale categoria. Solo a

questa condizione l'utilizzo della scheda garantisce la valutazione dell'impatto reale dell'opera sul paesaggio e del mantenimento dei livelli di qualità dei luoghi interessati.

**(3)** L'indicazione della tipologia dell'opera deve essere accompagnata dal riferimento preciso alle disposizioni del Regolamento edilizio cui l'intervento inerisce.

**(4)** Una volta barrata la categoria di tutela in cui ricade la proposta di intervento, devono essere descritti, in modo sintetico, i caratteri che effettivamente connotano l'area di intervento ed il contesto paesaggistico, in cui si colloca l'opera da realizzare, al fine di fornire l'esatta informazione in relazione alla sua ubicazione rispetto agli aspetti o elementi di rilievo paesaggistico.

**(5)** E' consigliabile allegare pieghevoli o documentazione del prodotto industriale o prefabbricato che si intende installare o utilizzare.

**(6)** Lo scopo di tale punto è quello di fornire, con buona approssimazione, l'informazione sugli eventuali effetti conseguenti alla realizzazione dell'opera ed in particolare degli elementi o degli aspetti tutelati. Tale valutazione si ricava dal confronto fra le caratteristiche dello stato attuale, gli elementi di progetto e gli obiettivi della tutela. Al fine di orientare la compilazione di tale sezione si elencano qui di seguito alcune delle possibili modificazioni dell'immobile o dell'area tutelata:

- cromatismi dell'edificio;
- rapporto vuoto/pieni;

- sagoma;
- volume;
- aspetto architettonico;
- copertura;
- pubblici accessi;
- impermeabilizzazione del terreno;
- movimenti di terreno/sbancamenti;
- realizzazione di infrastrutture accessorie;
- aumento superficie coperta;
- alterazione dello skyline (profilo dell'edificio o profilo dei crinali);
- alterazione percettiva del paesaggio (intrusione o ostruzione visuale);
- interventi su elementi arborei e vegetazione.

**(7)** Quantificazione o identificazione degli elementi progettuali finalizzati a ridurre o migliorare l'impatto del bene tutelato sui caratteri del contesto paesaggistico e dell'area di intervento.